

## CHAMBRES D'HÔTES DOMAINE MON DOUX RÊVE - TERRASSON-LAVILLEDIEU - VÉZÈRE PÉRIGORD NOIR

CHAMBRES D'HÔTES DOMAINE  
MON DOUX RÊVE - TERRASSON-  
LAVILLEDIEU

Bienvenue dans nos 3 chambres d'hôtes à Terrasson-  
Lavilledieu - Vézère Périgord Noir

<https://domainemondouxreve.fr>





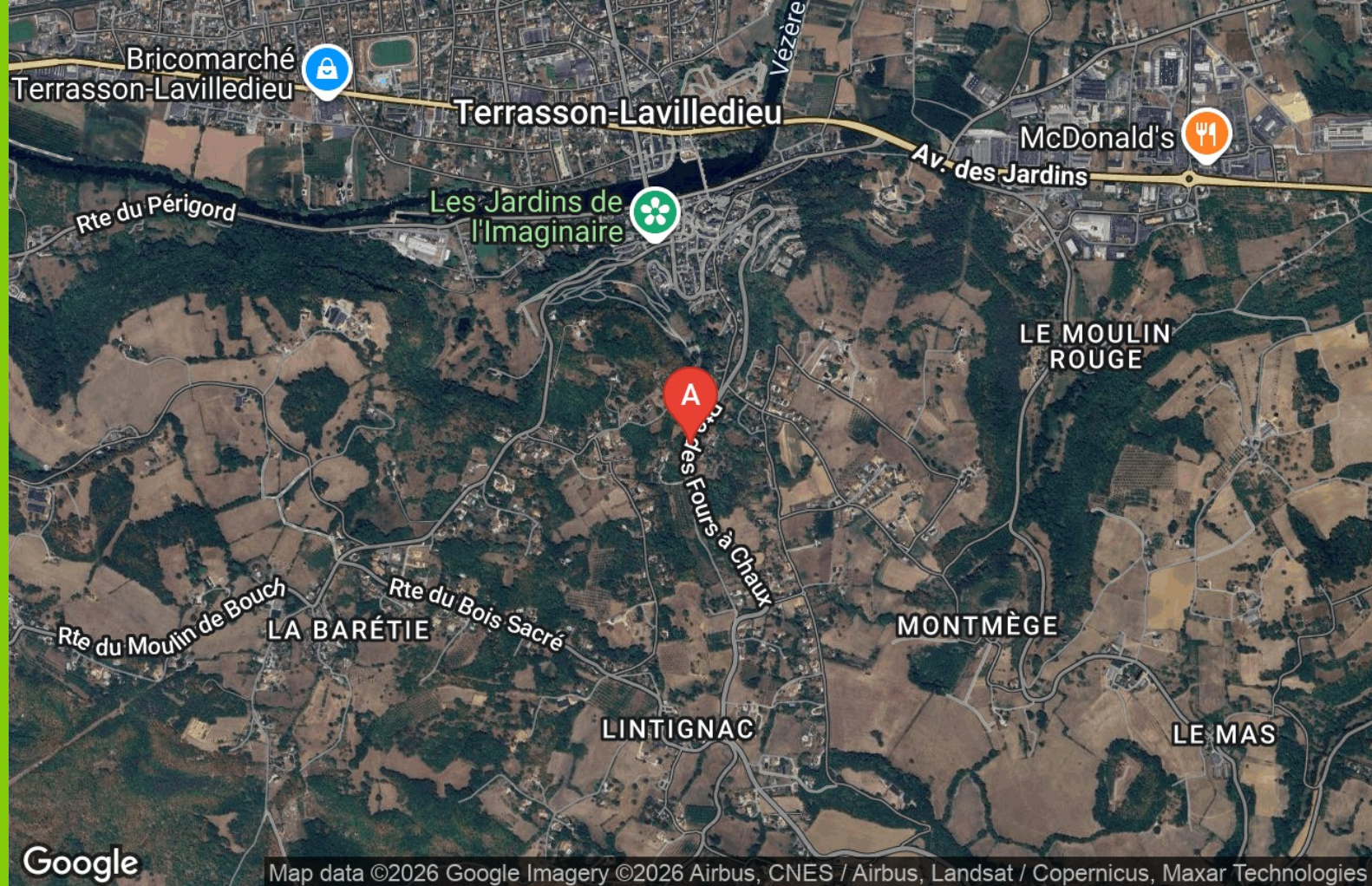
Isabelle CINQUINI

+33 5 53 42 62 98

+33 6 36 99 31 70

**A** Chambres d'hôtes Domaine Mon Doux

Rêve - Terrasson-Lavilledieu : 281 route plein-sud 24120 TERRASSON-LAVILLEDIEU





## Chambres d'hôtes Domaine Mon Doux Rêve - Terrasson-Lavilledieu

 Avenue de l'opéra  Place Notre-Dame  Avenue des Champs Elysées



Situé dans Terrasson-Lavilledieu dans un domaine de plus 1 hectare de parc nos 3 chambres spacieuses ont été faites pour votre confort lors de votre séjour chez nous, grand lit, télévision, wifi, douche à l'italienne, baignoire double balnéo dans l'une des chambres, sèche cheveux, wc séparé, plateau de courtoisie pour la détente du soir, piscine chauffée.



## Infos sur l'établissement


 *Communs*

 *Activités*

 *Restauration* Table d'hôtes

 *Réseaux*

 *Stationnement* Parking

 *Services*

 *Extérieurs* Piscine partagée





## Avenue de l'opéra



Chambre



2

personnes



1

chambre



35

m2

Cette chambre double insonorisée dispose de la climatisation et d'une bouilloire électrique

*Chambres*

Chambre(s): 1

Lit(s): 1

dont lit(s) 1 pers.: 0

dont lit(s) 2 pers.: 1

*Salle de bains / Salle d'eau*

Salle de bains avec douche

Sèche cheveux

*WC*

*Cuisine*

*Autres pièces*

*Media*


*Autres équipements*

*Chauffage / AC*

*Exterieur*

*Divers*







## Place Notre-Dame



Chambre



2

personnes



1

chambre



35

m<sup>2</sup>

*Chambres*

Chambre(s): 1

Lit(s): 1

dont lit(s) 1 pers.: 0

dont lit(s) 2 pers.: 1

*Salle de bains / Salle  
d'eau*

*WC*

*Cuisine*

*Autres pièces*

Terrasse

*Media*

Télévision

*Autres équipements*

*Chauffage / AC*

*Exterieur*

*Divers*





## Avenue des Champs Elysées



Chambre



2

personnes



1

chambre



35

m<sup>2</sup>

*Chambres*

Chambre(s): 1  
Lit(s): 1

dont lit(s) 1 pers.: 0  
dont lit(s) 2 pers.: 1

*Salle de bains / Salle d'eau*

Salle de bains avec baignoire  
Sèche cheveux

Salle de bains privée

Salle(s) de bains (avec baignoire): 1  
baignoire double balnéo

*WC*

WC indépendants

*Cuisine*

*Autres pièces*

*Media*

*Autres équipements*

*Chauffage / AC*

*Exterieur*

*Divers*



# A savoir : conditions de la location

<i>Arrivée</i>	ouvert à partir de 17 heure
<i>Départ</i>	les chambres sont à libérer 11h
<i>Langue(s) parlée(s)</i>	Français
<i>Annulation/Prépaiement/Dépot de garantie</i>	les annulations peuvent se faire 3 jours avant l' arrivée
<i>Moyens de paiement</i>	Cartes de paiement Chèques bancaires et postaux Espèces lit bébé sur demande réservé gratuit petit baignoire fournir . un lit d' appoint pour enfant 2 ans à 15 ans 15euro supplémentaire la nuitée avec petit déjeuner
<i>Ménage</i>	
<i>Draps et Linge de maison</i>	
<i>Enfants et lits d'appoints</i>	
<i>Animaux domestiques</i>	Les animaux ne sont pas admis.

## Tarifs (au 15/04/26)

Chambres d'hôtes Domaine Mon Doux Rêve - Terrasson-Lavilledieu

n°1 : Avenue de l'opéra . n°2 : Place Notre-Dame . n°3 : Avenue des Champs Elysées .

Tarifs en €:	Tarif 1 nuit en semaine (L, M, M, J, D)			Tarif 1 nuit en weekend (V ou S)			Tarif 2 nuits weekend (V+S)			Tarif 7 nuits semaine		
Unité de location	n°1	n°2	n°3	n°1	n°2	n°3	n°1	n°2	n°3	n°1	n°2	n°3
<b>du 01/04/2026 au 31/10/2026</b>	120€	120€	140€	120€	120€	140€						



## Les Agapes

+33 5 53 50 14 75  
Rue de la Halle

0.7 km  
TERRASSON-LAVILLEDIEU 🍴 1

En plein cœur historique de Terrasson, au pied de l'église Saint Sour, Stéphane Manevy marie avec talent, tradition et inventivité. 2 salles aux murs séculaires et une belle terrasse ombragée offrent des moments de plaisir simples et raffinés. Cuisine de saison. Partenaire route de la Noix.



## La Mandragore

+33 5 53 51 34 17  
Place de l'abbaye

0.7 km  
TERRASSON-LAVILLEDIEU 🍴 2

Au cœur de la ville ancienne, située entre terre et ciel, La Mandragore et son chef Ludovic Lavaud vous propose une cuisine haute en couleurs et en saveurs revisitant sans cesse les produits du terroir. Sa terrasse et son point de vue exceptionnel vous permettront de passer des moments de calme et de volupté incomparable.



## Terra Aventura : Terra sunt, ou l'or de Sorus

+33 5 53 50 37 56

TERRASSON-LAVILLEDIEU 🌿 1

Une chasse aux trésors qui s'adresse à tous ! Terra Aventura, c'est l'opportunité de découvrir notre territoire et le géocaching en plongeant dans un univers captivant. Des boîtes, appelées "caches", sont dissimulées dans la nature. Le but ? Découvrir leur emplacement et les trésors qu'elles contiennent ! Dans les caches de Terra Aventura vivent les Poï'z, des petits personnages au caractère bien trempé, présents sous la forme de badges à collectionner. Pour les débusquer, c'est simple : choisir un parcours, se laisser guider, répondre aux énigmes et le tour est joué ! Téléchargez l'application Terra Aventura, elle est gratuite et simple d'utilisation !



## Médiathèque

+33 5 53 50 82 06

0.8 km  
TERRASSON-LAVILLEDIEU 🌿 2

La Médiathèque de Terrasson est un lieu incontournable ou culture rime avec animation. Cette construction de 700 m<sup>2</sup> sur deux niveaux est désormais équipée de 20 000 documents dont 2 800 CD et DVD. Le rez-de-chaussée abrite l'accueil, la presse quotidienne et périodique, un fonds jardins, fonds spécifique en relation avec les Jardins de l'Imaginaire ainsi que l'espace multimédia constitué de 4 ordinateurs en accès libre (utilisation limitée à 30 minutes par utilisateur). L'étage regroupe les espaces adultes et jeunesse ainsi que les images et sons. Des espaces de travail sur place sont prévus pour mener à bien vos recherches. Un espace jeunesse est constitué d'albums pour les bébés lecteur et à des animations. Des séances spécifiques sont proposées pour les scolaires.



## Gouffre de la Fage

+33 5 55 85 80 35  
Gouffre de La Fage

<https://www.gouffre-de-la-fage.com/>

17.9 km  
NOAILLES 🌳 1

Divisé en deux galeries, le gouffre de la Fage présente de belles draperies aux couleurs variées, des ponts de calcite richement décorés, une multitude de stalactites, colonnes et figures fantastiques et un gisement paléontologique. Classé site NATURA 2000, il abrite également une des plus importantes colonies de chauve-souris d'Europe. En visite libre, un aménagement à la fois ludique et pédagogique permet à chacun de découvrir les merveilles du monde souterrain, à son rythme. Un mini parcours spéléo et bac de fouilles attendent les enfants. Photos autorisées en visite libre. Parking gratuit, tables pique-nique, bar avec vente à emporter, boutique. Le Gouffre ne bénéficie pas d'un accès handicapé. Nombreux minéraux, bijoux en pierres naturelles et souvenirs divers vous attendent dans la boutique. Prévoir de bonnes chaussures et une petite lampe.



## Saint Nicolas de Macherin

Avenue Jacques Maigret

19.9 km  
HAUTEFORT



## Grotte de Tourtoirac

+33 5 53 50 24 77  
<https://www.grotte-de-tourtoirac.fr/>


24.3 km  
TOURTOIRAC



## Grottes de Lacave

+33 5 65 37 87 03  
Lacave  
<http://www.grottes-de-lacave.com>

36.3 km  
LACAVE



## Gouffre de Proumeyssac

+33 5 53 07 27 47#+33 5 53 07 85  
85  
Route de Proumeyssac  
<https://www.gouffre-proumeyssac.com>

38.7 km  
AUDRIX



## Le Gouffre de Padirac

+33 5 65 33 64 56  
Le Gouffre  
<http://www.gouffre-de-padirac.com>

45.6 km  
PADIRAC



Fabuleux voyage du cœur de la Terre au cœur des Hommes, entre géologie, histoire et aventure humaine. Découverte en 1995, la grotte de Tourtoirac émerveille son inventeur, puis ses amis spéléologues. Au fil du temps, l'eau et la nature ont creusé la cavité et l'ont décorée et dessinée en une immense fresque. En suivant la rivière souterraine, vous serez immergés dans un spectacle d'ombres et de lumières entre colonnes et draperies, excentriques et fistuleuses. Eclairage par LED. Accessible en totalité aux personnes à mobilité réduite.

Grotte aménagée. Visite guidée. L'accès dans la grotte se fait en petit train. 1h20 de visite, plus de 10 salles dont la salle des lacs de plus de 2000 m<sup>2</sup>, la salle des lumières noires, la ville engloutie. Photos autorisées. Située à 9 km de Rocamadour et à 9 km de Souillac. Concert en saison dans la grotte (voir programmation sur notre site web).

Baptisé « Cathédrale de cristal », Proumeyssac est aujourd'hui la plus grande cavité aménagée du Périgord. 2 Nouveaux sons et lumières - Mapping à 360° : en 2019 le Gouffre de Proumeyssac a été le premier site souterrain en France à utiliser un éclairage avec du « mapping 3D » pour sublimer une cavité. Ciblée jusque là sur une partie du Gouffre, cette technologie tant appréciée du public sera désormais déployée sur l'ensemble du décor naturel de la « Cathédrale de Cristal ». Le visiteur vivra ainsi une expérience unique dans cet univers minéral au rythme des éblouissants sons et lumières. Comme au siècle dernier, spectaculaire et originale, l'option visite avec descente en nacelle permet de vivre une expérience hors du commun (11 personnes). Le vaste parc libre et gratuit, réservé à nos visiteurs, dispose d'un espace ludo-éducatif sur le monde souterrain.

Embarquez, ici se vit l'extraordinaire ! Premier site du patrimoine naturel souterrain français, cette cavité naturelle de 33 mètres de diamètre et 75 mètres de profondeur vous ouvre les portes d'un incroyable voyage au centre de la Terre. En ascenseur ou par l'escalier, plongez au cœur d'un gouffre luxuriant jusqu'à atteindre 103 mètres de profondeur. Explorez ensuite les vastes galeries avant d'embarquer sur la rivière souterraine avec nos guides-bateliers. Cette traversée vous mènera vers une multitude de merveilles géologiques sculptées par la nature depuis des millions d'années et découvertes en 1889. Venez vivre une incroyable aventure souterraine !



## Les Grottes de Presque


+33 5 65 40 32 01 +33 6 70 53 82 87

215 route de Gramat

<http://www.grottes-de-presque.com>

51.7 km  
SAINT MEDARD DE PRESQUE  **7**

A 5 km de Saint-Céré (LOT), à 9 km de Padirac. Le visiteur découvre une suite ininterrompue de concrétions de toutes formes et de teintes variés. Outre ses concrétions, les Grottes de Presque offre au regard de nombreux piliers stalagmitiques de 8 à 10 mètres de haut, certains d'une grande finesse comme les "Cierges". Des spectacles plus grandioses peuvent être offerts aux touristes, mais il est rare de trouver plus gracieux et plus évocateur. 2025 marquera les 200 ans de sa découverte, durant cette année d'exception des surprises et des animations auront lieu tous les mois. Les visites sont guidées et les photos sont autorisées dans la grotte. Les chiens sont autorisés tenus en laisse. Réception de groupe : 20 personnes minimum - 50 personnes maximum. Durée de la visite : 45 minutes



## Les Jardins de l'Imaginaire

+33 5 53 50 86 82

Place de Genouillac

<http://www.jardins-imaginaire.com>

0.6 km  
TERRASSON-LAVILLEDIEU  **1**



## Maison du Patrimoine

+33 5 53 50 80 48

0.7 km  
TERRASSON-LAVILLEDIEU  **2**



## Eglise Saint Sour

+33 5 53 50 37 56

0.8 km  
TERRASSON-LAVILLEDIEU  **3**



## Gabarre Le Vézère

+33 5 53 50 37 56

Rue Jean Rouby

0.9 km  
TERRASSON-LAVILLEDIEU  **4**

# Mes recommandations (suite)

Guide Touristique

Application Sentiers

OFFICE DE TOURISME VÉZÈRE PÉRIGORD NOIR  
[WWW.VEZERE-PERIGORD.FR](http://WWW.VEZERE-PERIGORD.FR)



## Visite guidée aux flambeaux

+33 5 53 50 37 56  
Terrasson-Lavilledieu

1.0 km  
TERRASSON-LAVILLEDIEU  5



## Préhistoire en Terrassonnais

+33 5 53 50 37 56  
Terrasson-Lavilledieu

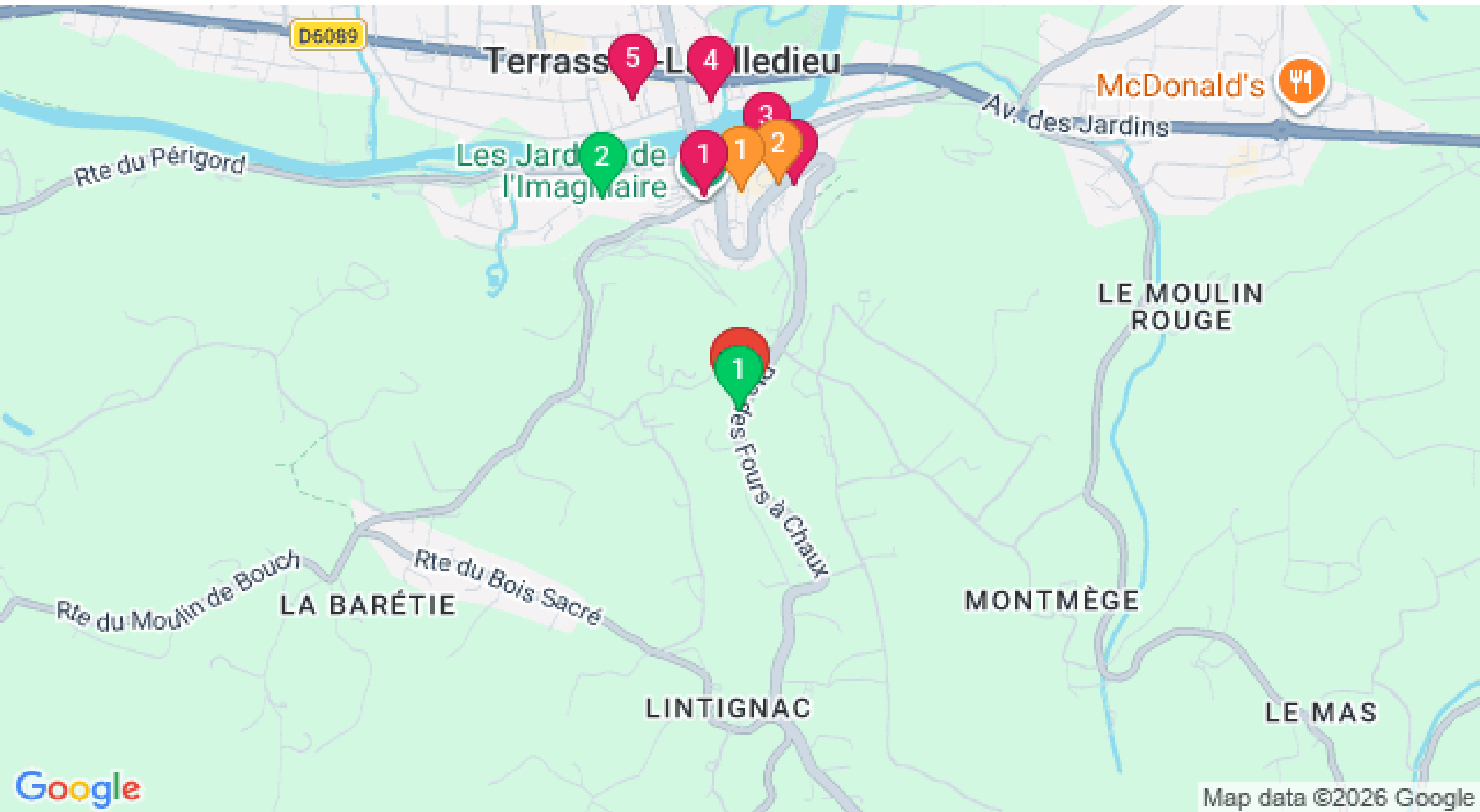
1.0 km  
TERRASSON-LAVILLEDIEU  6

# Mes recommandations (suite)

Guide Touristique

Application Sentiers

OFFICE DE TOURISME VÈZÈRE PÉRIGORD NOIR  
[WWW.VEZERE-PERIGORD.FR](http://WWW.VEZERE-PERIGORD.FR)



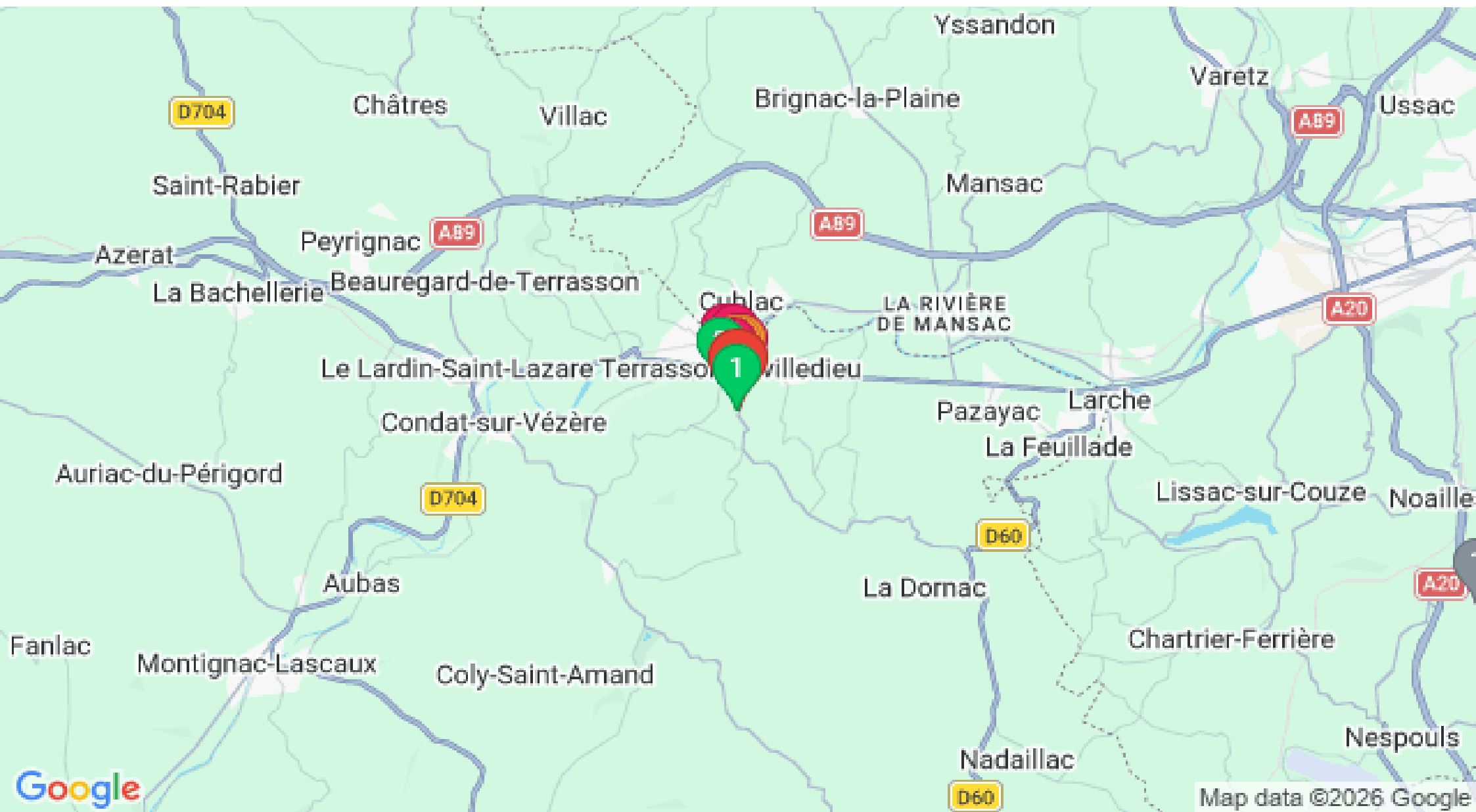
: Restaurants : Activités et Loisirs : Nature : Culturel : Dégustations

# Mes recommandations (suite)

Guide Touristique

Application Sentiers

OFFICE DE TOURISME VÈZÈRE PÉRIGORD NOIR  
[WWW.VEZERE-PERIGORD.FR](http://WWW.VEZERE-PERIGORD.FR)



: Restaurants : Activités et Loisirs : Nature : Culturel : Dégustations

Map data ©2026 Google